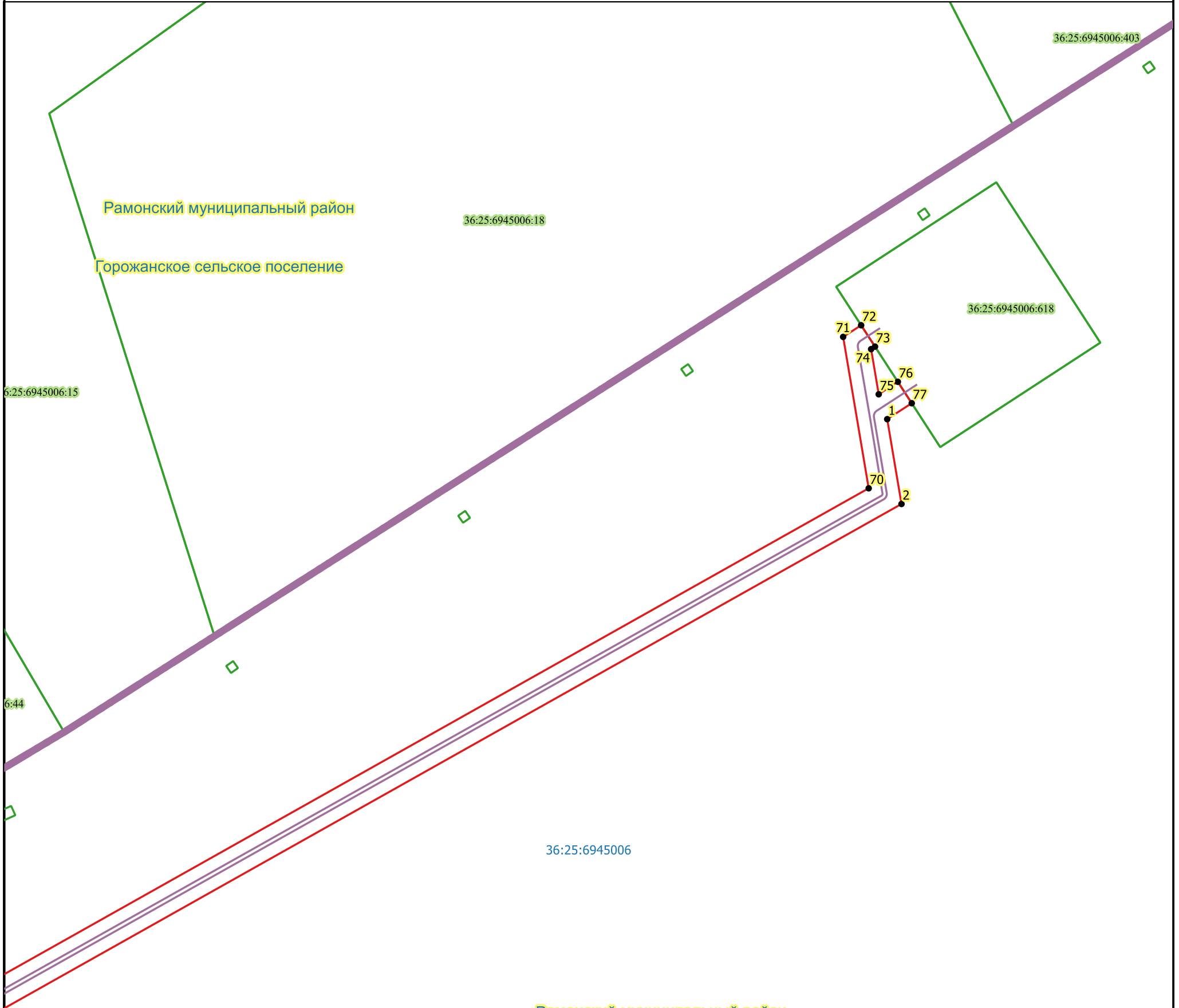
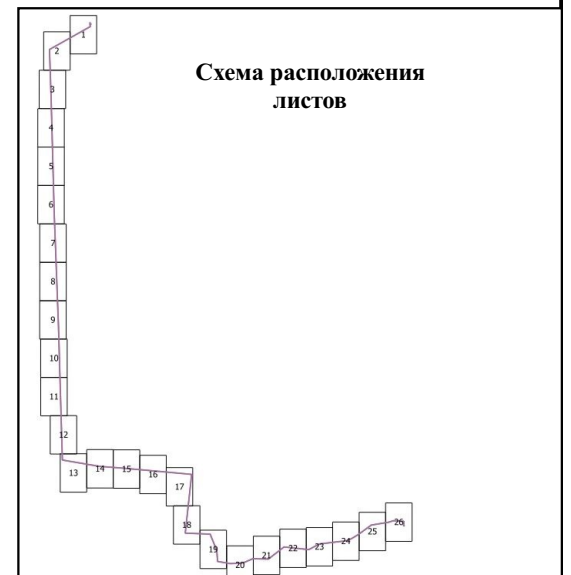


# Схема расположения границ публичного сервитута (лист 1)




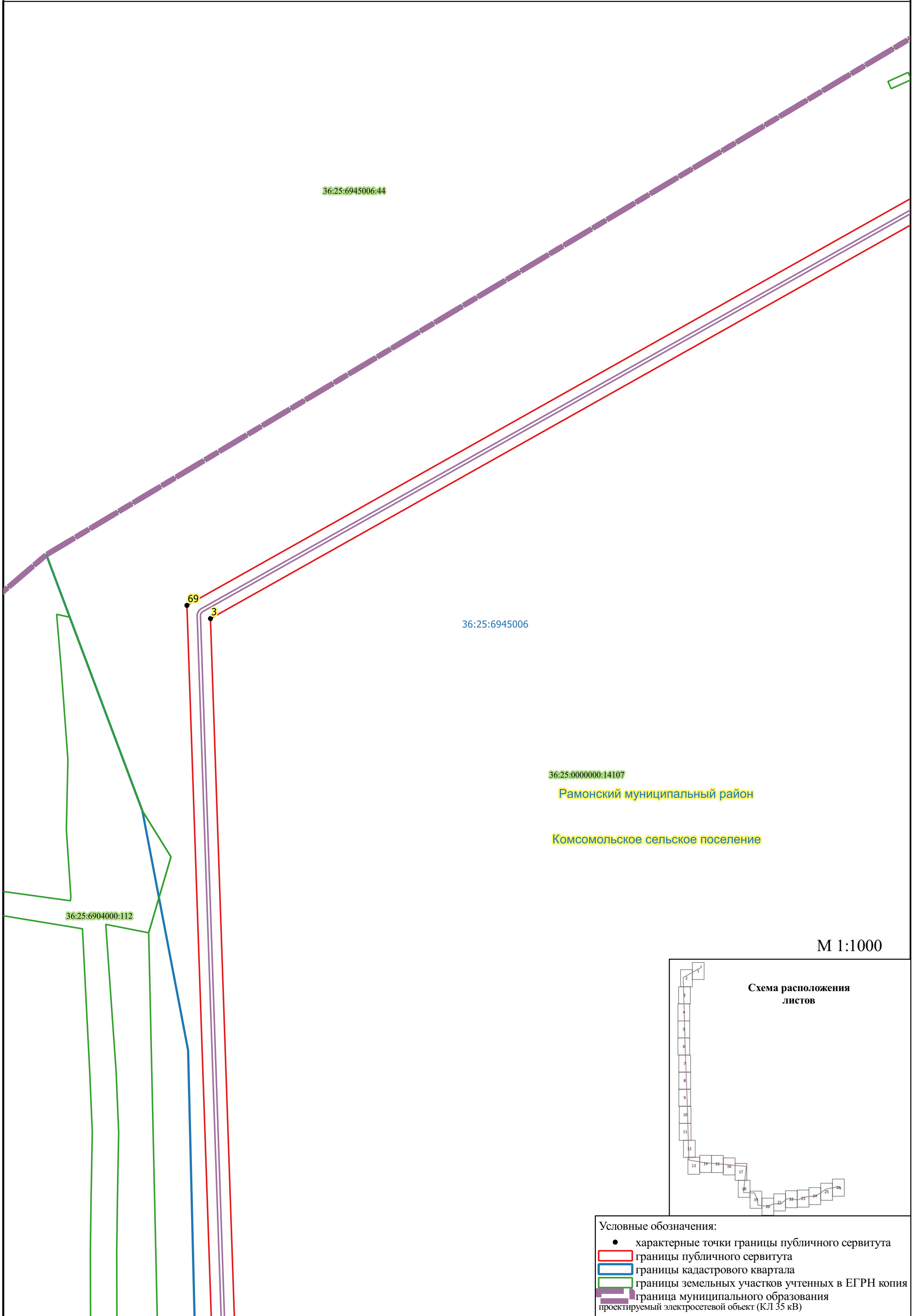
Рамонский муниципальный район  
36:25:0000000:14107  
Комсомольское сельское поселение

М 1:1000



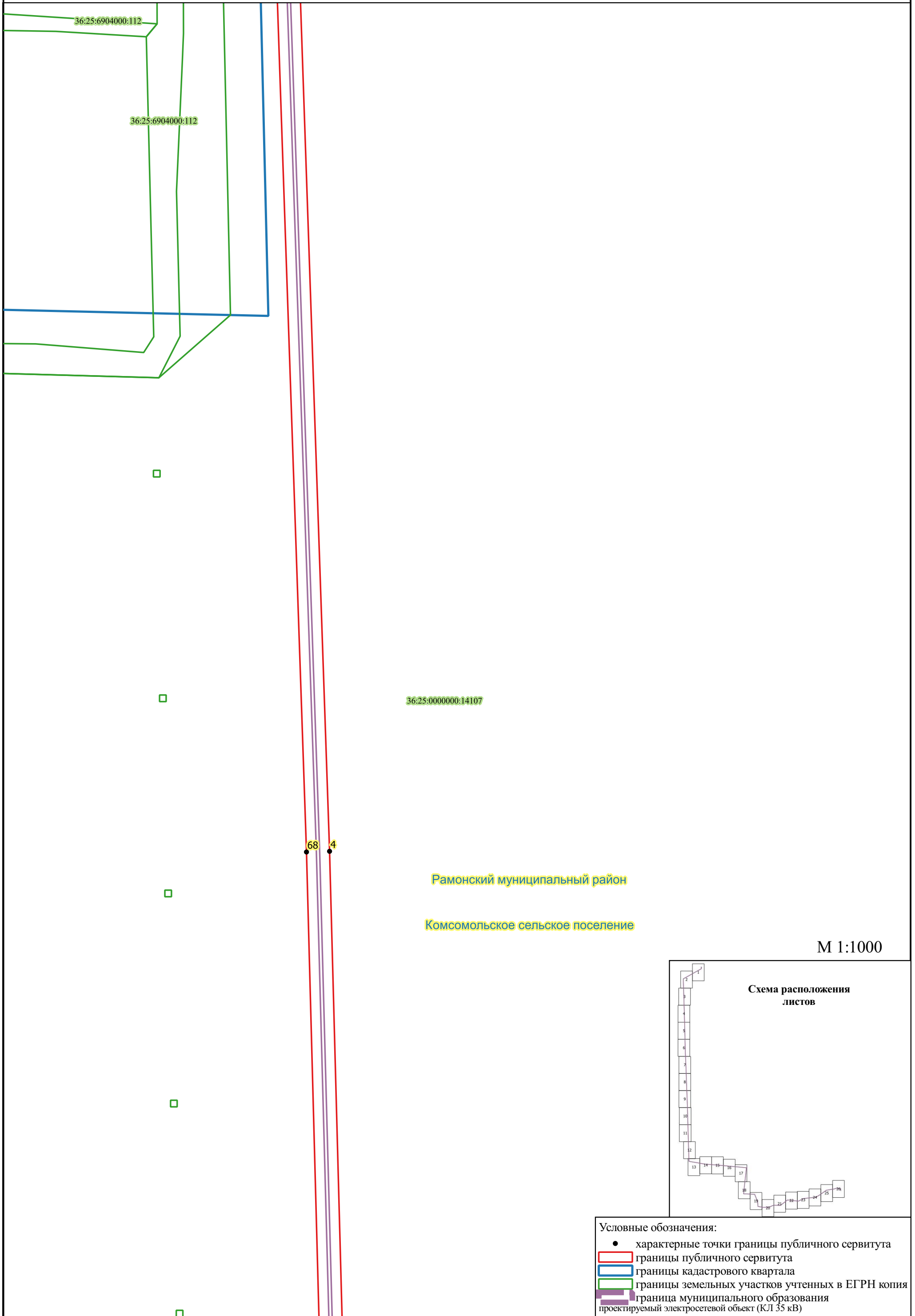
- Условные обозначения:
- характерные точки границы публичного сервитута
  - границы публичного сервитута
  - границы кадастрового квартала
  - границы земельных участков учтенных в ЕГРН копия
  - граница муниципального образования
  - проектируемый электросетевой объект (КЛ 35 кВ)

# Схема расположения границ публичного сервитута (лист 2)




- Условные обозначения:
- характерные точки границы публичного сервитута
  - ▭ границы публичного сервитута
  - ▭ границы кадастрового квартала
  - ▭ границы земельных участков учтенных в ЕГРН копия
  - ▭ граница муниципального образования
  - ▭ проектируемый электросетевой объект (КЛ 35 кВ)

# Схема расположения границ публичного сервитута (лист 3)

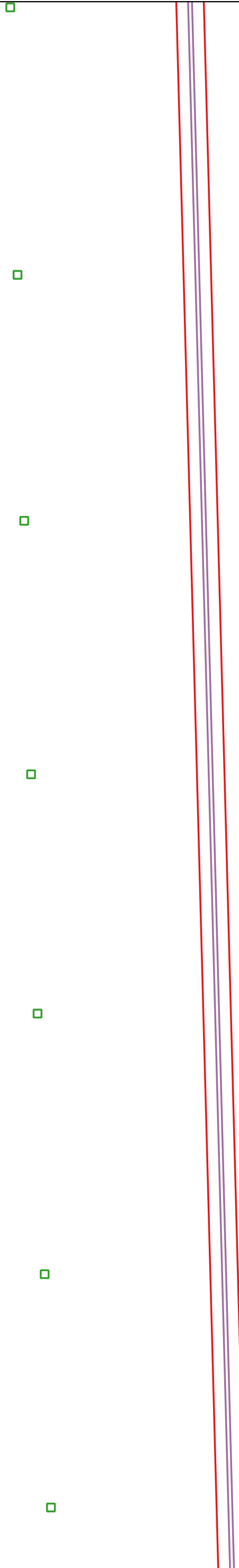


М 1:1000



- Условные обозначения:
- характерные точки границы публичного сервитута
  - ▭ границы публичного сервитута
  - ▭ границы кадастрового квартала
  - ▭ границы земельных участков учтенных в ЕГРН копия
  - ▭ граница муниципального образования
  - ▭ проектируемый электросетевой объект (КЛ 35 кВ)

# Схема расположения границ публичного сервитута (лист 4)



Рамонский муниципальный район

Комсомольское сельское поселение

36:25:0000000:14107


М 1:1000




Условные обозначения:

- характерные точки границы публичного сервитута
- границы публичного сервитута
- границы кадастрового квартала
- границы земельных участков учтенных в ЕГРН копия
- граница муниципального образования
- проектируемый электросетевой объект (КЛ 35 кВ)

# Схема расположения границ публичного сервитута (лист 5)


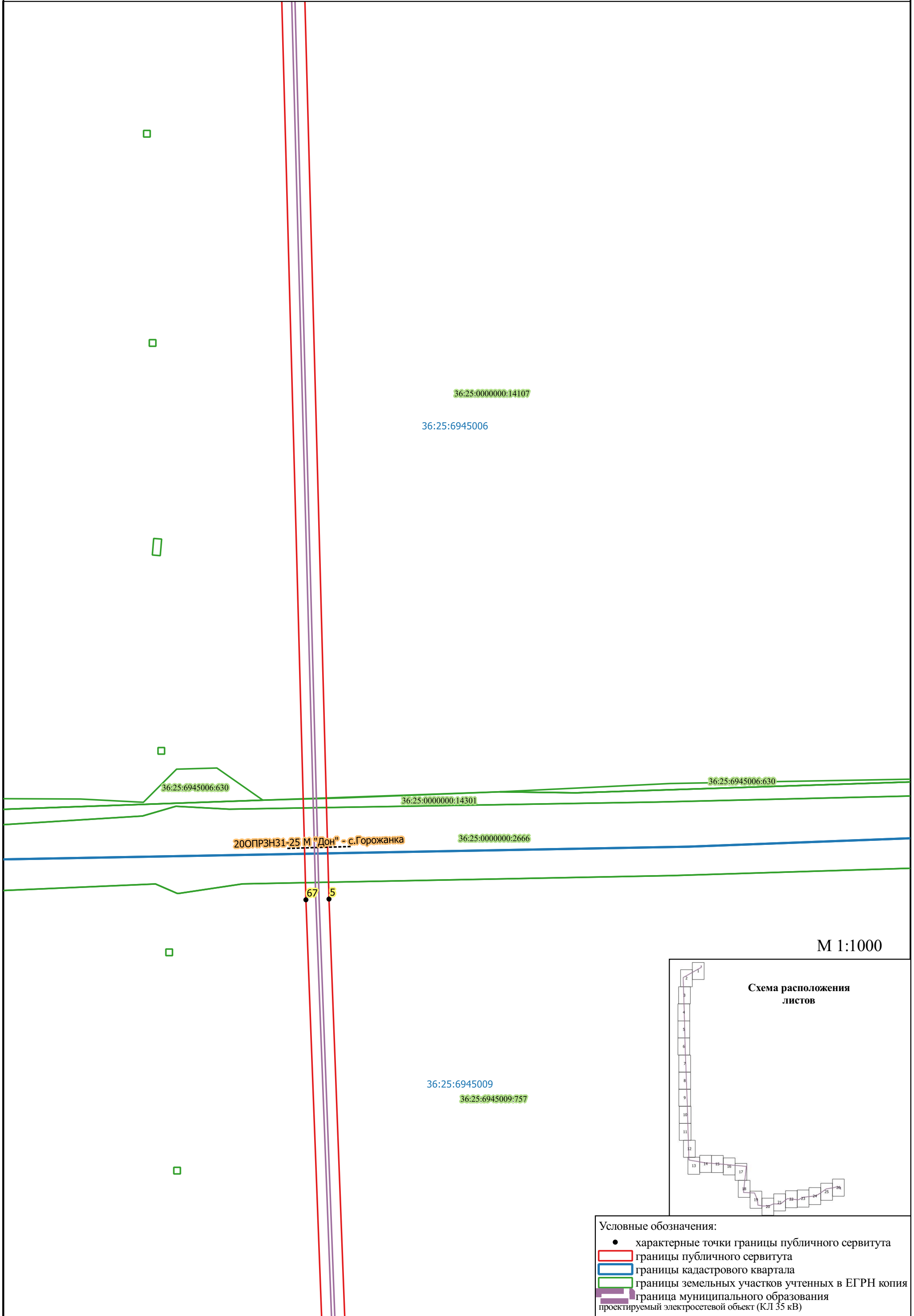


М 1:1000




- Условные обозначения:
- характерные точки границы публичного сервитута
  - границы публичного сервитута
  - границы кадастрового квартала
  - границы земельных участков учтенных в ЕГРН копия
  - граница муниципального образования
  - проектируемый электросетевой объект (КЛ 35 кВ)

# Схема расположения границ публичного сервитута (лист 6)




- Условные обозначения:
- характерные точки границы публичного сервитута
  - границы публичного сервитута
  - границы кадастрового квартала
  - границы земельных участков учтенных в ЕГРН копия
  - граница муниципального образования
  - проектируемый электросетевой объект (КЛ 35 кВ)

# Схема расположения границ публичного сервитута (лист 7)




М 1:1000



- Условные обозначения:
- характерные точки границы публичного сервитута
  - границы публичного сервитута
  - границы кадастрового квартала
  - границы земельных участков учтенных в ЕГРН копия
  - граница муниципального образования
  - проектируемый электросетевой объект (КЛ 35 кВ)

# Схема расположения границ публичного сервитута (лист 8)




М 1:1000




- Условные обозначения:
- характерные точки границы публичного сервитута
  - границы публичного сервитута
  - границы кадастрового квартала
  - границы земельных участков учтенных в ЕГРН копия
  - граница муниципального образования
  - проектируемый электросетевой объект (КЛ 35 кВ)



# Схема расположения границ публичного сервитута (лист 9)




М 1:1000




- Условные обозначения:
- характерные точки границы публичного сервитута
  - границы публичного сервитута
  - границы кадастрового квартала
  - границы земельных участков учтенных в ЕГРН копия
  - граница муниципального образования
  - проектируемый электросетевой объект (КЛ 35 кВ)

# Схема расположения границ публичного сервитута (лист 10)

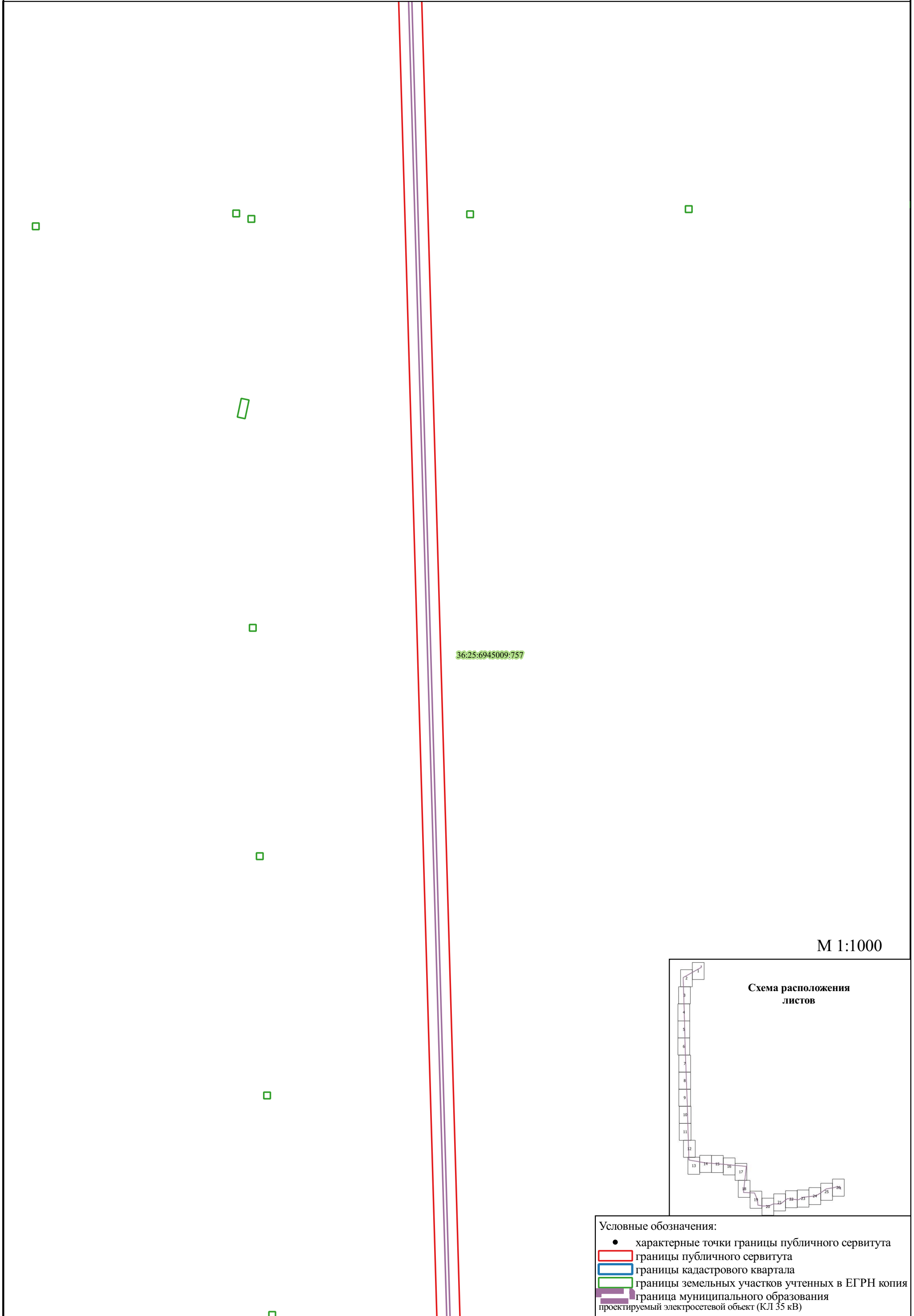


М 1:1000



- Условные обозначения:
- характерные точки границы публичного сервитута
  - ▭ границы публичного сервитута
  - ▭ границы кадастрового квартала
  - ▭ границы земельных участков учтенных в ЕГРН копия
  - ▭ граница муниципального образования
  - ▭ проектируемый электросетевой объект (КЛ 35 кВ)

# Схема расположения границ публичного сервитута (лист 11)



М 1:1000



- Условные обозначения:
- характерные точки границы публичного сервитута
  - границы публичного сервитута
  - границы кадастрового квартала
  - границы земельных участков учтенных в ЕГРН копия
  - граница муниципального образования
  - проектируемый электросетевой объект (КЛ 35 кВ)

# Схема расположения границ публичного сервитута (лист 12)



Рамонский муниципальный район

Комсомольское сельское поселение


36:25:6945009:757

М 1:1000



- Условные обозначения:
- характерные точки границы публичного сервитута
  - границы публичного сервитута
  - границы кадастрового квартала
  - границы земельных участков учтенных в ЕГРН копия
  - граница муниципального образования
  - проектируемый электросетевой объект (КЛ 35 кВ)

# Схема расположения границ публичного сервитута (лист 13)

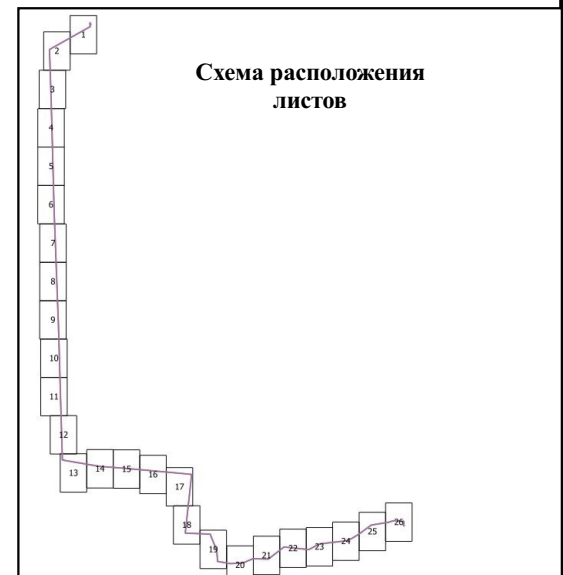


36:25:6945009:757

Рамонский муниципальный район

Комсомольское сельское поселение

М 1:1000



- Условные обозначения:
- характерные точки границы публичного сервитута
  - границы публичного сервитута
  - границы кадастрового квартала
  - границы земельных участков учтенных в ЕГРН копия
  - граница муниципального образования
  - проектируемый электросетевой объект (КЛ 35 кВ)

# Схема расположения границ публичного сервитута (лист 14)

Рамонский муниципальный район

Комсомольское сельское поселение

36:25:6945009:757

8

64

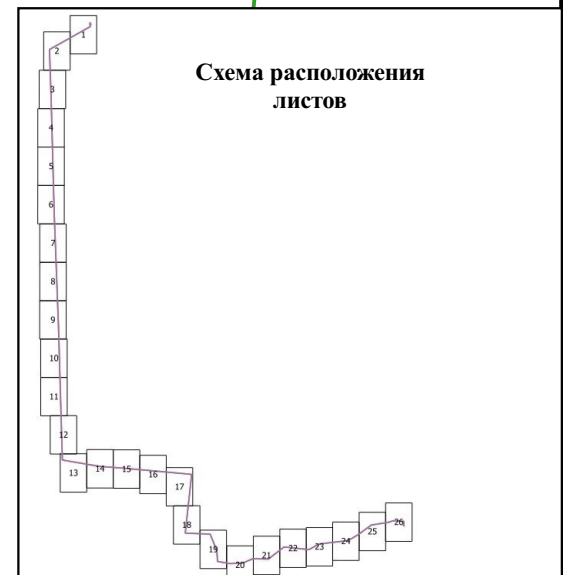
Рамонский муниципальный район

Горожанское сельское поселение

36:25:6945013

36:25:6945013:470

М 1:1000

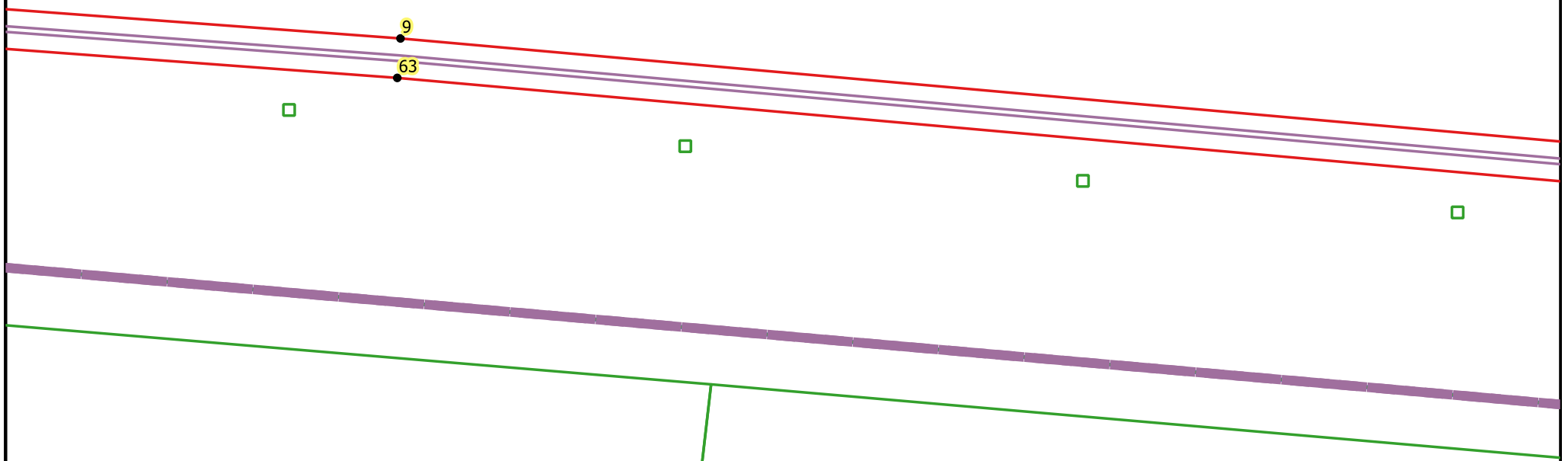


Условные обозначения:

- характерные точки границы публичного сервитута
- границы публичного сервитута
- границы кадастрового квартала
- границы земельных участков учтенных в ЕГРН копия
- граница муниципального образования
- проектируемый электросетевой объект (КЛ 35 кВ)

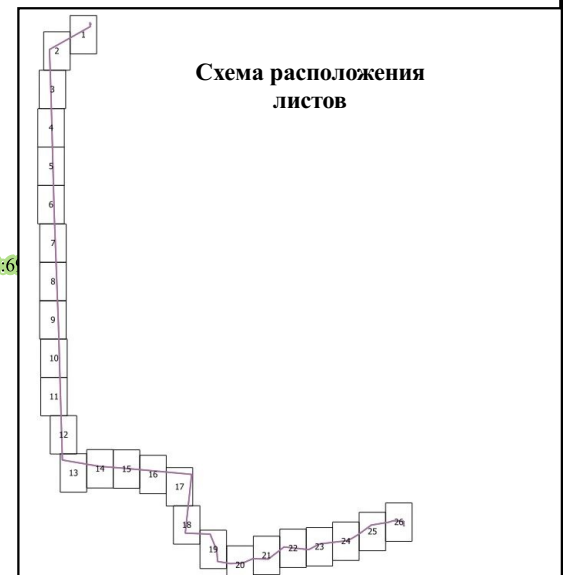
# Схема расположения границ публичного сервитута (лист 15)

Рамонский муниципальный район  
36:25:6945009:757  
Комсомольское сельское поселение



М 1:1000

Рамонский муниципальный район  
36:25:6945013:469  
Горожанское сельское поселение



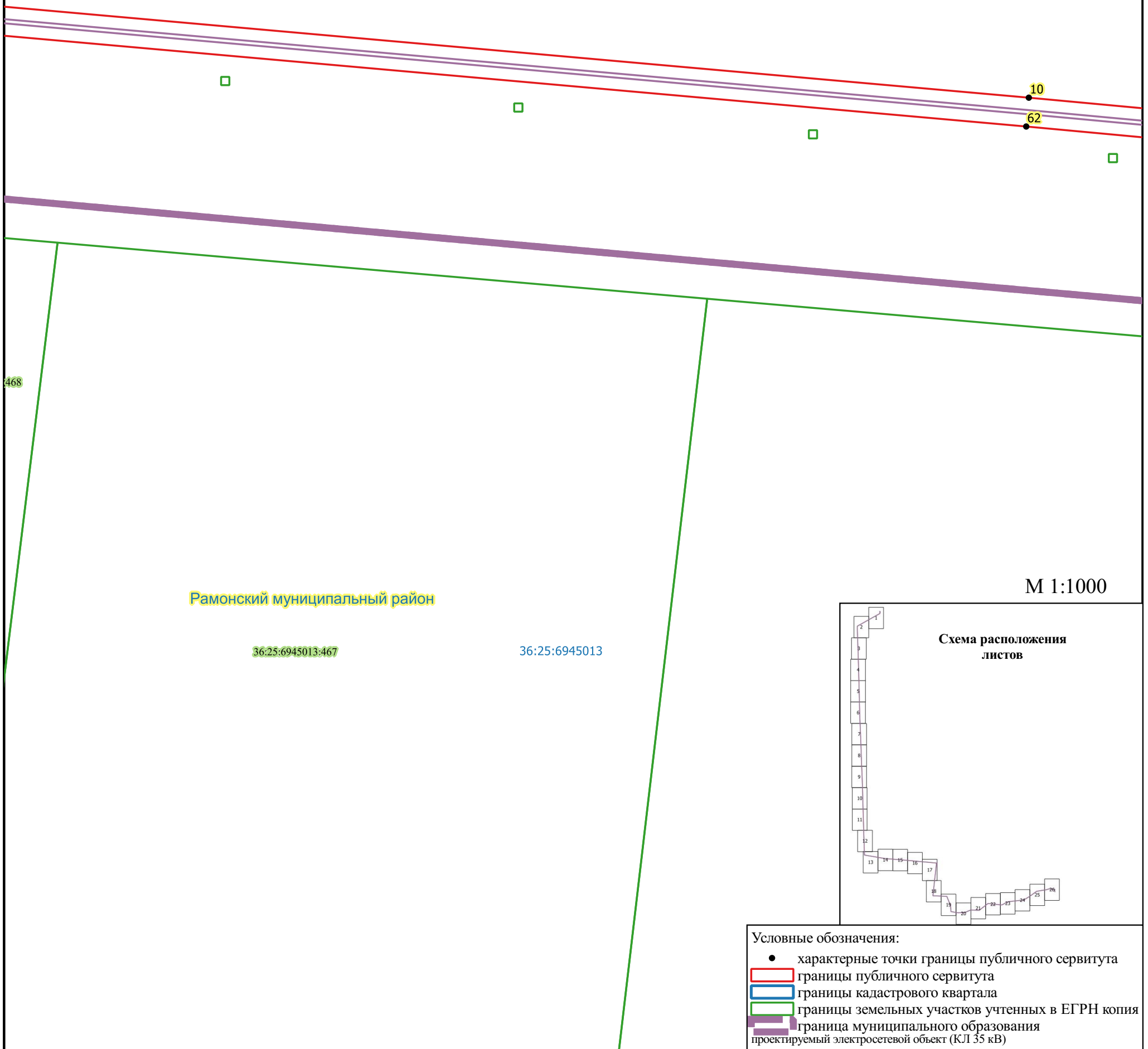
- Условные обозначения:
- характерные точки границы публичного сервитута
  - границы публичного сервитута
  - границы кадастрового квартала
  - границы земельных участков учтенных в ЕГРН копия
  - граница муниципального образования
  - проектируемый электросетевой объект (КЛ 35 кВ)

# Схема расположения границ публичного сервитута (лист 16)


Рамонский муниципальный район

Комсомольское сельское поселение

36:25:6945009:757



М 1:1000



- Условные обозначения:
- характерные точки границы публичного сервитута
  - границы публичного сервитута
  - границы кадастрового квартала
  - границы земельных участков учтенных в ЕГРН копия
  - граница муниципального образования
  - проектируемый электросетевой объект (КЛ 35 кВ)



# Схема расположения границ публичного сервитута (лист 17)

Рамонский муниципальный район

Комсомольское сельское поселение

36:25:6945009:757



11

61

36:25:694

36:25:6945013:446

36:25:6945013

36:25:6945013:434

36:25:6945013:567


36:25:6945013:791

М 1:1000

Рамонский муниципальный район

Горожанское сельское поселение


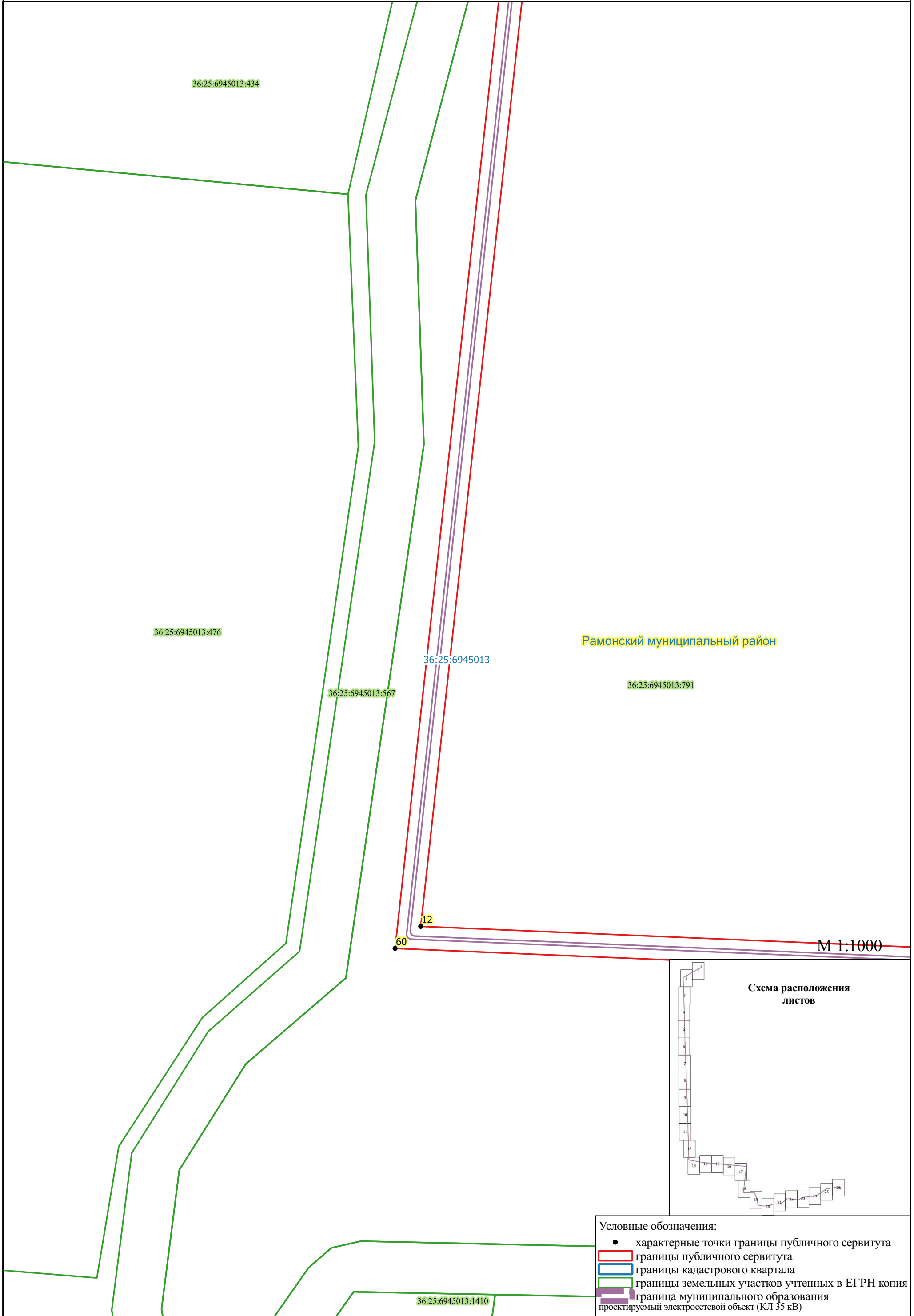
Схема расположения листов



Условные обозначения:

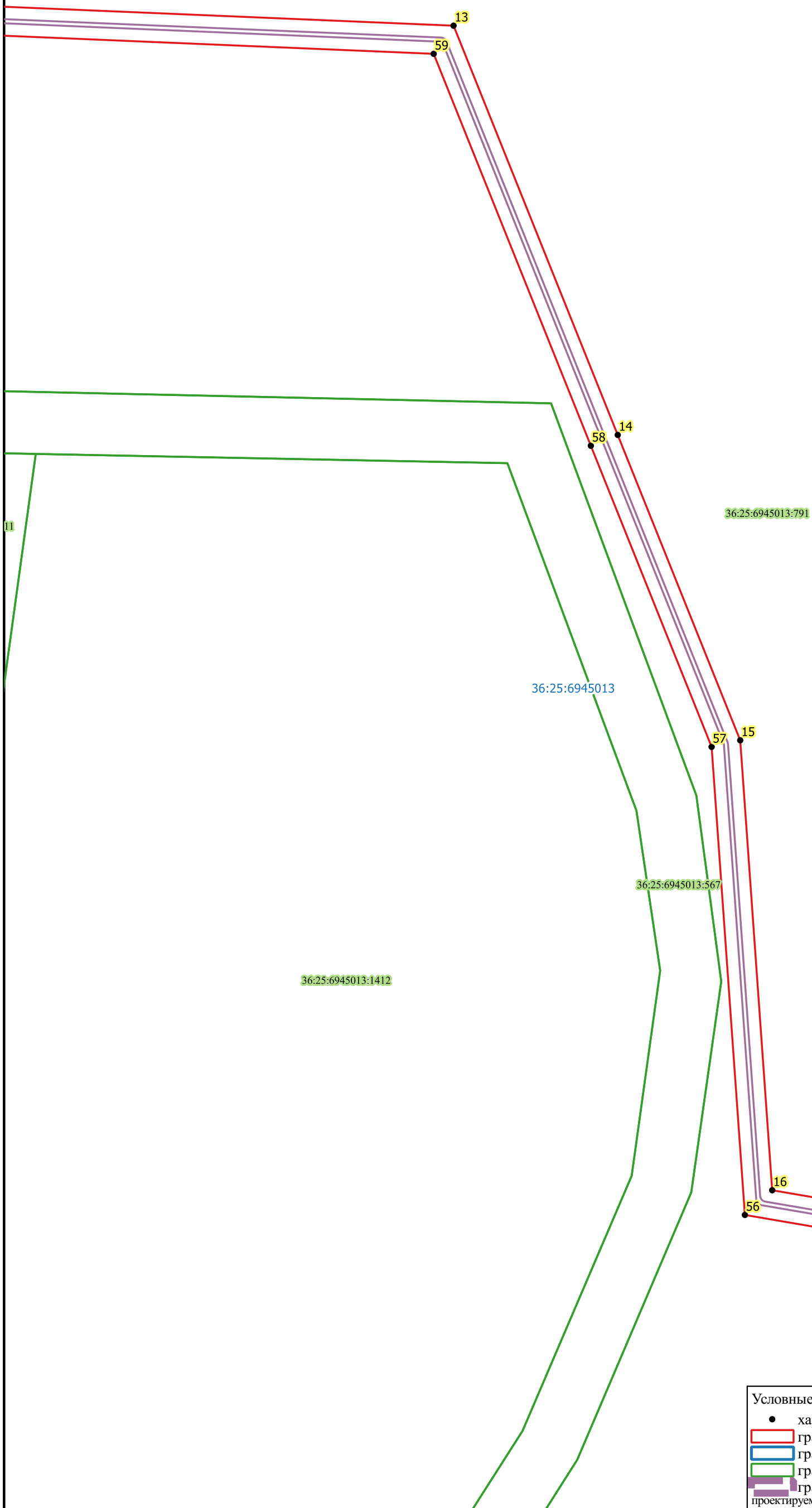
- характерные точки границы публичного сервитута
- ▭ границы публичного сервитута
- ▭ границы кадастрового квартала
- ▭ границы земельных участков учтенных в ЕГРН копия
- ▭ граница муниципального образования
- ▭ проектируемый электросетевой объект (КЛ 35 кВ)

# Схема расположения границ публичного сервитута (лист 18)

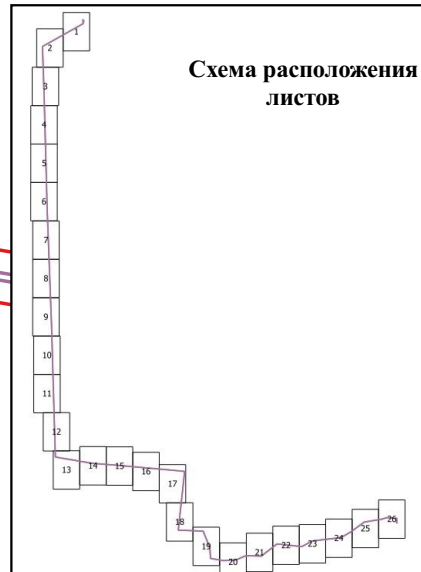


- Условные обозначения:
- характерные точки границы публичного сервитута
  - границы публичного сервитута
  - границы кадастрового квартала
  - границы земельных участков учтенных в ЕГРН копия
  - граница муниципального образования
  - проектируемый электросетевой объект (КЛ 35 кВ)

# Схема расположения границ публичного сервитута (лист 19)

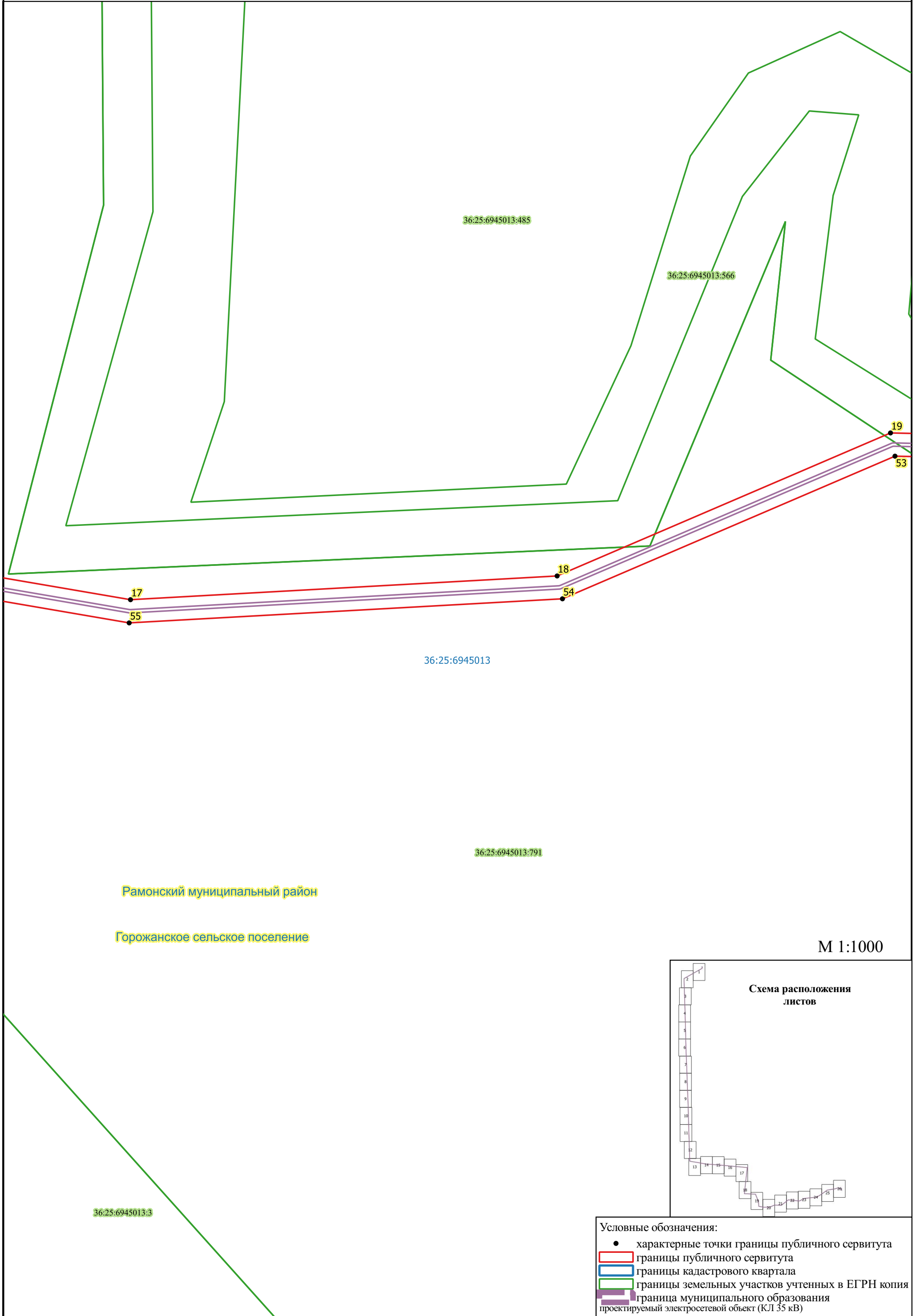


М 1:1000

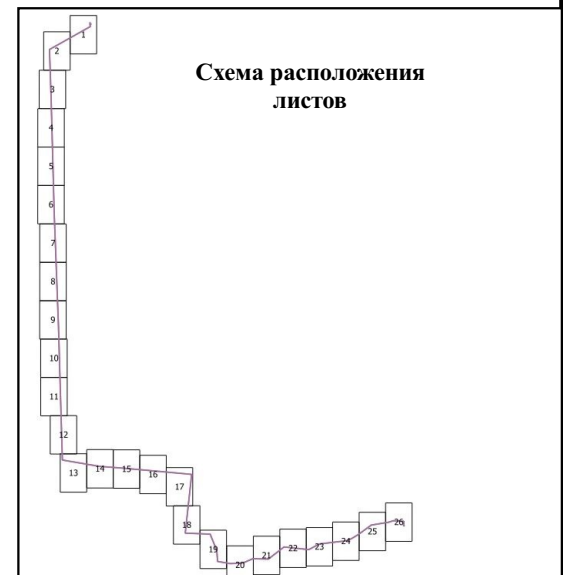


- Условные обозначения:
- характерные точки границы публичного сервитута
  - границы публичного сервитута
  - границы кадастрового квартала
  - границы земельных участков учтенных в ЕГРН копия
  - граница муниципального образования
  - проектируемый электросетевой объект (КЛ 35 кВ)

# Схема расположения границ публичного сервитута (лист 20)




М 1:1000



- Условные обозначения:
- характерные точки границы публичного сервитута
  - ▭ границы публичного сервитута
  - ▭ границы кадастрового квартала
  - ▭ границы земельных участков учтенных в ЕГРН копия
  - ▭ граница муниципального образования
  - ▭ проектируемый электросетевой объект (КЛ 35 кВ)

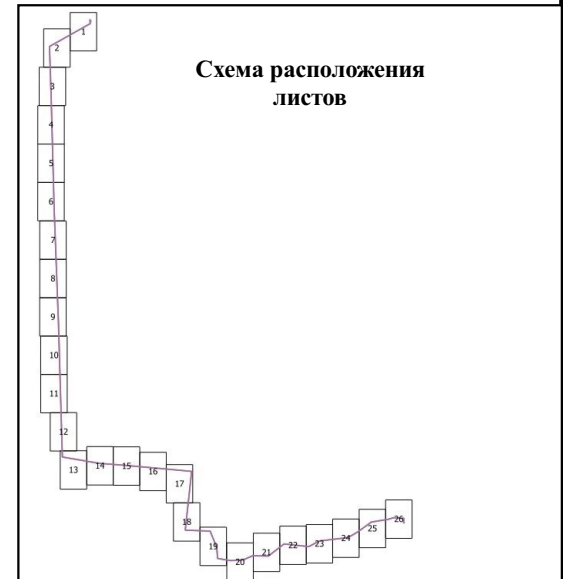
# Схема расположения границ публичного сервитута (лист 21)



Рамонский муниципальный район

Горожанское сельское поселение

М 1:1000



- Условные обозначения:
- характерные точки границы публичного сервитута
  - ▭ границы публичного сервитута
  - ▭ границы кадастрового квартала
  - ▭ границы земельных участков учтенных в ЕГРН копия
  - ▭ граница муниципального образования
  - ▭ проектируемый электросетевой объект (КЛ 35 кВ)

# Схема расположения границ публичного сервитута (лист 22)

36:25:6945013:484

21

51

36:25:6945013:566

36:25:6945013

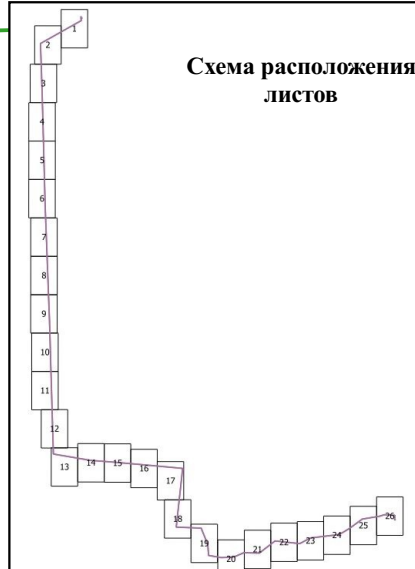
Рамонский муниципальный район

36:25:6945013:791

Горожанское сельское поселение

М 1:1000

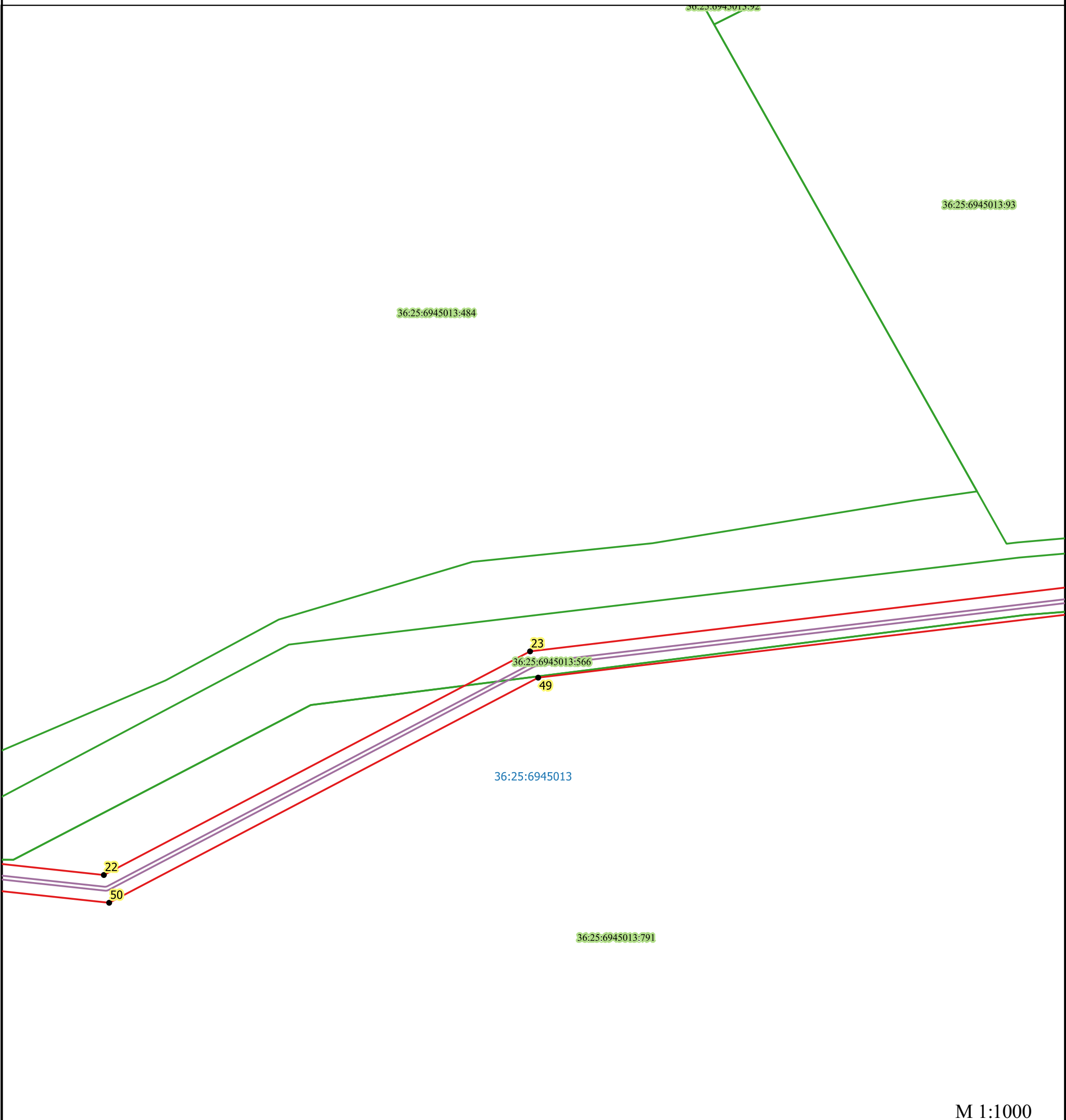
Схема расположения листов



Условные обозначения:

- характерные точки границы публичного сервитута
- ▭ границы публичного сервитута
- ▭ границы кадастрового квартала
- ▭ границы земельных участков учтенных в ЕГРН копия
- ▭ граница муниципального образования
- ▭ проектируемый электросетевой объект (КЛ 35 кВ)

# Схема расположения границ публичного сервитута (лист 23)

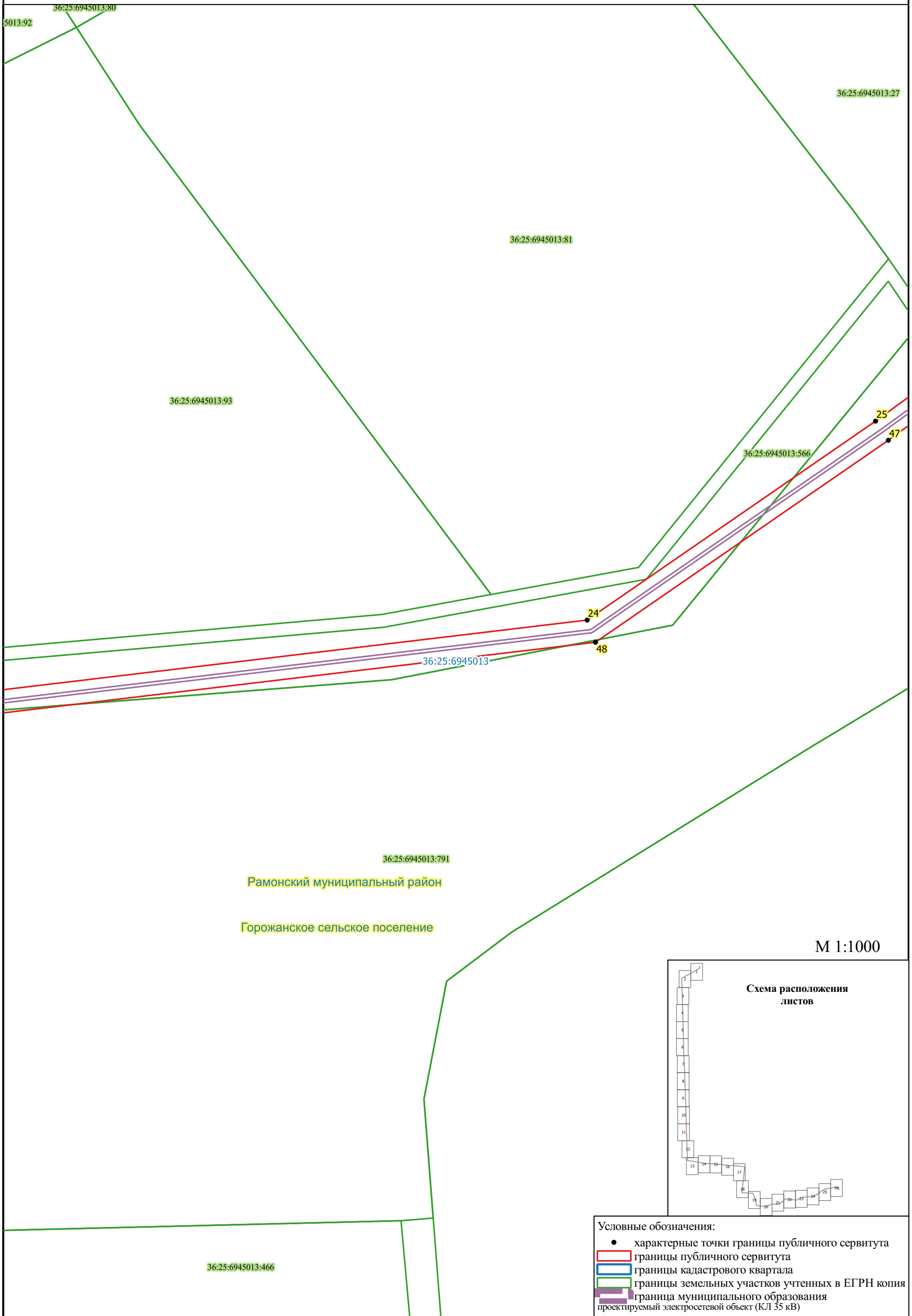


М 1:1000



- Условные обозначения:
- характерные точки границы публичного сервитута
  - границы публичного сервитута
  - границы кадастрового квартала
  - границы земельных участков учтенных в ЕГРН копия
  - граница муниципального образования
  - проектируемый электросетевой объект (КЛ 35 кВ)

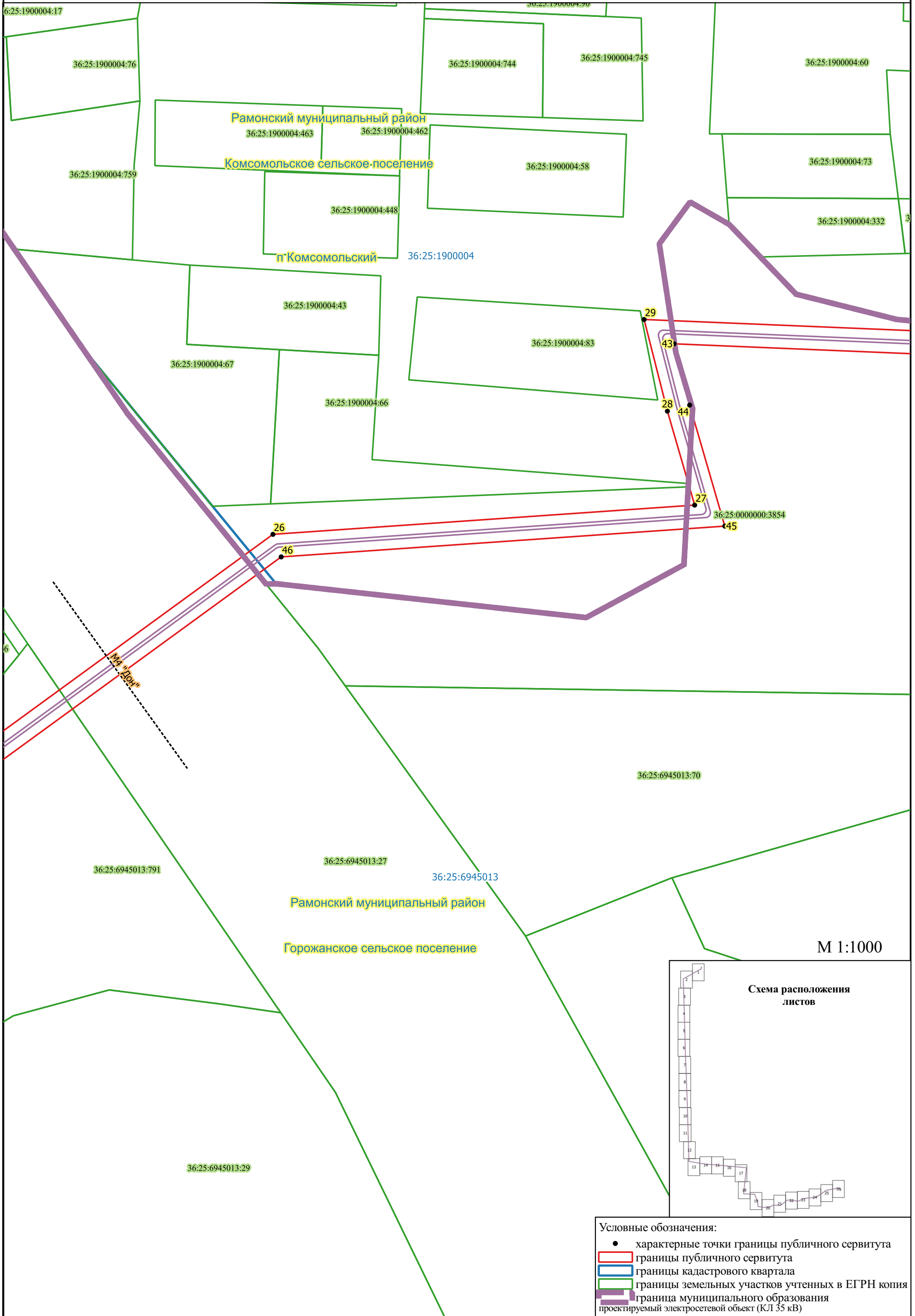
# Схема расположения границ публичного сервитута (лист 24)



- Условные обозначения:
- характерные точки границы публичного сервитута
  - ▭ границы публичного сервитута
  - ▭ границы кадастрового квартала
  - ▭ границы земельных участков учтенных в ЕГРН копия
  - ▭ граница муниципального образования
  - ▭ проектируемый электросетевой объект (КЛ 35 кВ)



# Схема расположения границ публичного сервитута (лист 25)



# Схема расположения границ публичного сервитута (лист 26)

